

**Oznaczenia:**

- proj. krawężniki 15x30cm wys. 10cm
- projektowane krawędzie 0cm
- proj. oporniki drogowe 12x30cm "wtopione"
- proj. obrzeża chodnikowe 6x20cm
- pochylnie w obrębie przejść dla pieszych
- linie przełamania spadków
- 3.356%/25.2m spadki podłużne/odległości
- 2%/5m spadki poprzeczne
- proj. wpusty deszczowe z przykanalikami / rzędne
- projektowana kanalizacja deszczowa
- projektowane latarnie oświetlenia ulicznego
- projektowane chodniki
- droga zaprojektowane wg odrębnego opracowania
- projektowane skarpy
- projektowany ściek betonowy
- elementy istniejącego zagospod. do likwidacji

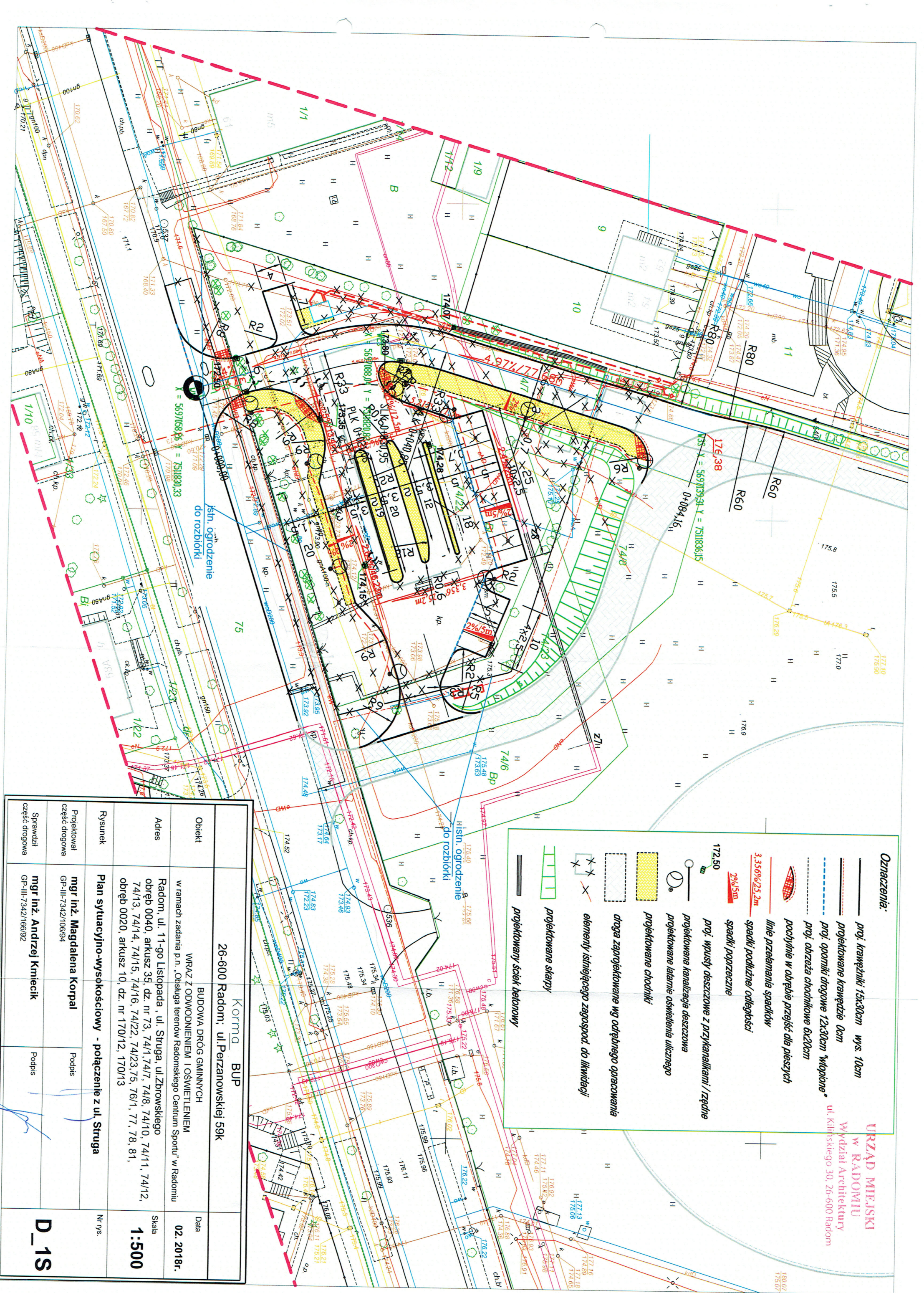
Korma BUP 26-600 Radom; ul.Perzanowskiej 59k			Urząd Miejski w Radomiu Wydział Architektury ul. Piłsudskiego 30, 26-600 Radom	
Obiekt	BUDOWA DRÓG GMINNYCH WRAZ Z ODWODNIENIEM I OŚWIETLENIEM w ramach zadania p.n. „Obsługa terenów Radomskiego Centrum Sportu” w Radomiu			Data <b>02.2018r.</b>
Adres	Radom, ul. 11-go Listopada , ul. Struga, ul.Zbrowskiego obręb 0040, arkusz 35, dz. nr 73, 74/1,74/7, 74/8, 74/10, 74/11, 74/12, 74/13, 74/14, 74/15, 74/16, 74/22, 74/23,75, 76/1, 77, 78, 81, obręb 0020, arkusz 10, dz. nr 170/12, 170/13			Skala <b>1:500</b>
Rysunek	Plan sytuacyjno-wysokościowy - połączenie z ul. 11-go Listopada			Nr rys.
Projektował część drogową	mgr inż. Magdalena Korpala GP-III-7342/106/94	Podpis		<b>D_1L</b>
Sprawdził część drogową	mgr inż. Andrzej Kmiecik GP-III-7342/166/92	Podpis		



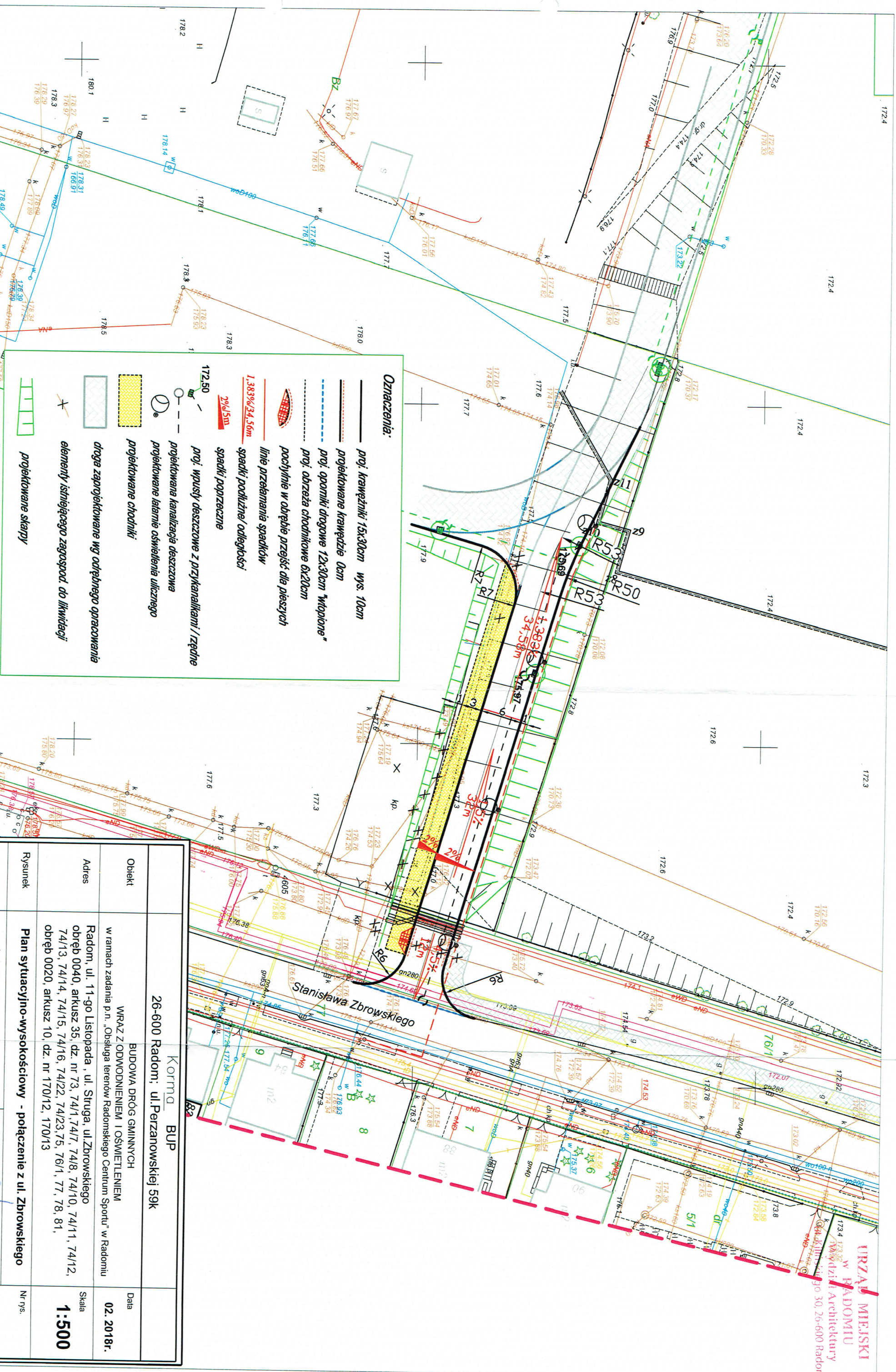
**Oznaczenia:**

- proj. krawężniki 15x30cm wys. 10cm
- projektowane krawędzie 0cm
- proj. oporniki drogowe 12x30cm "wtopione"
- proj. obrys chodnikowy 6x20cm
- poczynnie w obrębie przejść dla pieszych
- linie przełamania spadków
- spadki podłużne/odległości
- 3,356%/25,2m
- spadki poprzeczne
- 2%/5m
- 172,50
- proj. wpusty deszczowe z przykanalikami / rzędnę
- projektowana kanalizacja deszczowa
- projektowane latarnie oświetlenia ulicznego
- projektowane chodniki
- droga zaprojektowane wg odrębnego opracowania
- elementy istniejącego zagospod. do likwidacji
- projektowane skarp
- projektowany ściek betonowy

Obiekt	Kórna BUP 26-600 Radom; ul. Perzanowskiej 59k		Data	02. 2018r.
Adres	RADOM, ul. 11-go Listopada, ul. Struga, ul. Zdrowskiego obrys 0040, arkusz 35, dz. nr 73, 74/1, 74/7, 74/8, 74/10, 74/11, 74/12, 74/13, 74/14, 74/15, 74/16, 74/22, 74/23, 75, 76/1, 77, 78, 81, obrys 0020, arkusz 10, dz. nr 170/12, 170/13		Skala	1:500
Rysunek	Plan sytuacyjno-wysokościowy - połączenie z ul. Struga		Nr rys.	
Projektował część drogową	mgr inż. Magdalena Korpai GP-III-7342/106/94	Podpis		
Sprawił część drogową	mgr inż. Andrzej Kmiecik GP-III-7342/166/92	Podpis		





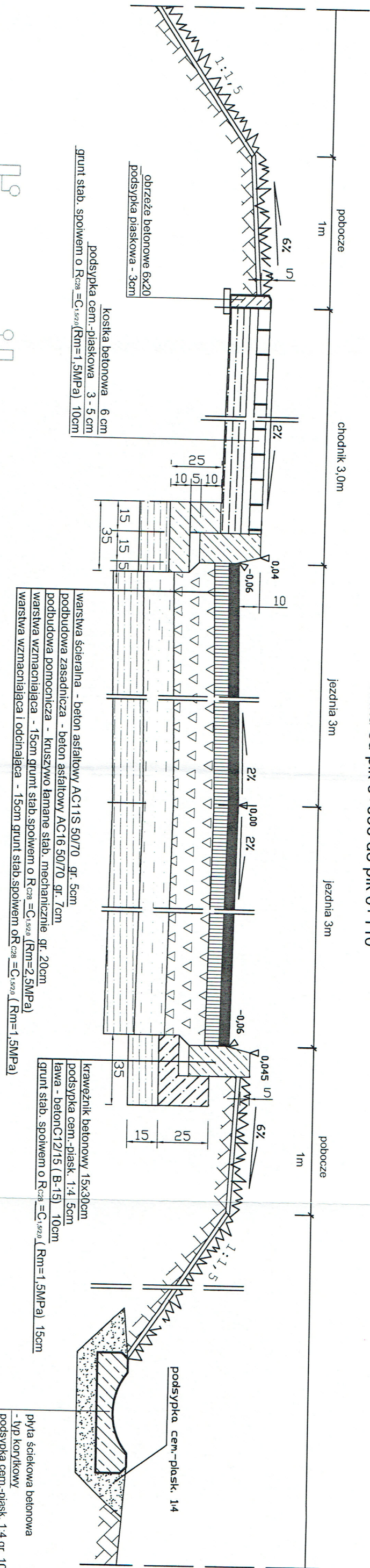


Kormą BUP		26-600 Radom; ul. Perzanowskiej 59k		Data	
Obiekt		BUDOWA DRÓG GMINNYCH WRAZ Z ODWODNIENIEM I OŚWIETLIENIEM		02. 2018r.	
Adres		w ramach zadania p.n. „Obsługa terenów Radomskiego Centrum Sportu” w Radomiu Radom, ul. 11-go Listopada, ul. Struga, ul. Zbrowskiego obręb 0040, arkusz 35, dz. nr 73, 74/1, 74/7, 74/8, 74/10, 74/11, 74/12, 74/13, 74/14, 74/15, 74/16, 74/22, 74/23, 75, 76/1, 77, 78, 81, obręb 0020, arkusz 10, dz. nr 170/12, 170/13		Skala	
Rysunek		Plan sytuacyjno-wysokościowy - połączenie z ul. Zbrowskiego		1:500	
Projektował		mgr inż. Magdalena Korpai		Podpis	
Sprawdził		mgr inż. Andrzej Kmiecik		Podpis	
część drogowa		GP-III-7342/106/94		GP-III-7342/166/92	
				D_12	

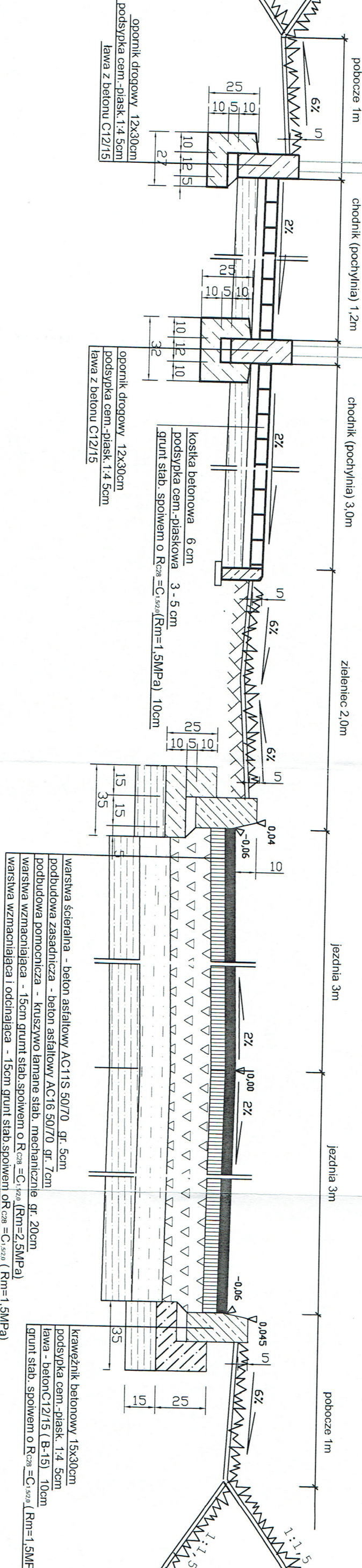


Przekroje konstrukcyjne skala 1:20; połączenie z ul. 11-go Listopada

Przekrój konstrukcyjny - normalny  
na odcinku od pik 0+096 do pik 0+110

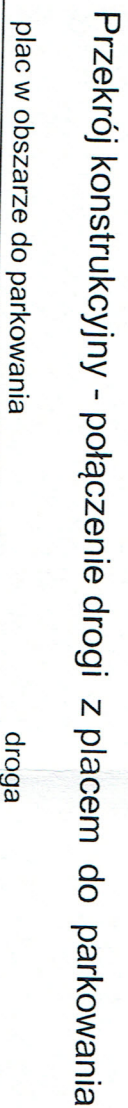


Przekrój konstrukcyjny - normalny  
na odcinku od pik 0+043 do pik 0+79



26-600 Radom; ul. Perzanowskiej 59k		Stadium projektu	
Obiekt	BUDOWA DRÓG GMINNYCH	PB	
WRAZ Z ODWODNIENIEM I OŚWIETLENIEM		Data	
w ramach zadania p.n. „Obsługa terenów Radomskiego Centrum Sportu” w Radomiu		02. 2018r.	
Adres	Radom, ul. 11-go Listopada, ul. Struga, ul. Zbrowskiego	Skala	
obrzeż 0040, arkusz 35, dz. nr 73, 74/1, 74/7, 74/8, 74/10, 74/11, 74/12, 74/13, 74/14, 74/15, 74/16, 74/22, 74/23, 75, 76/1, 77, 78, 81, obręb 0020, arkusz 10, dz. nr 170/12, 170/13		1:20	
Rysunek	Przekroje konstrukcyjne - połączenie z ul. 11-go Listopada	Nr rys.	
Projektował	mgr inż. Magdalena Korpai	Podpis	
GP-III-7342/106/94		D_2aL	
Sprawił	mgr inż. Andrzej Kmiecik	Podpis	
GP-III-7342/166/92			



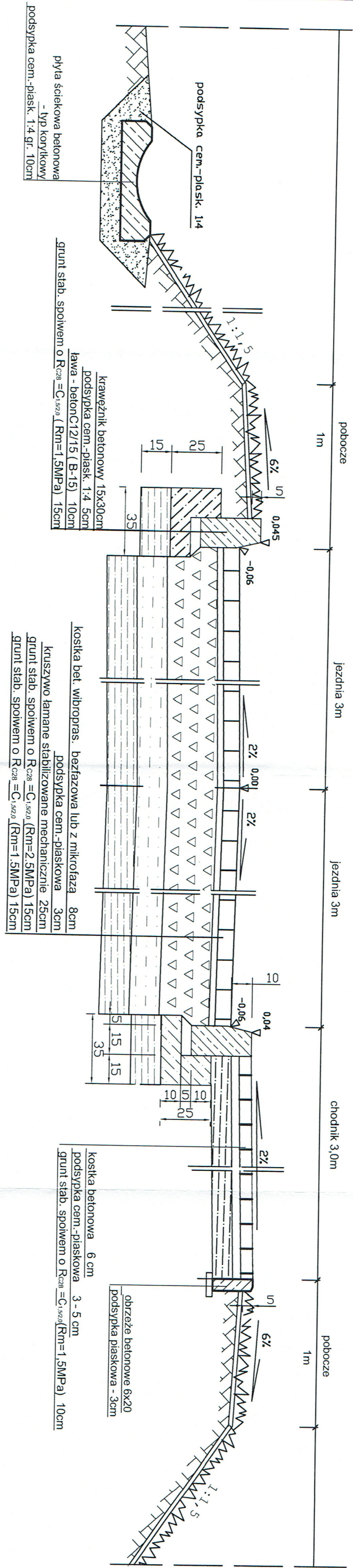




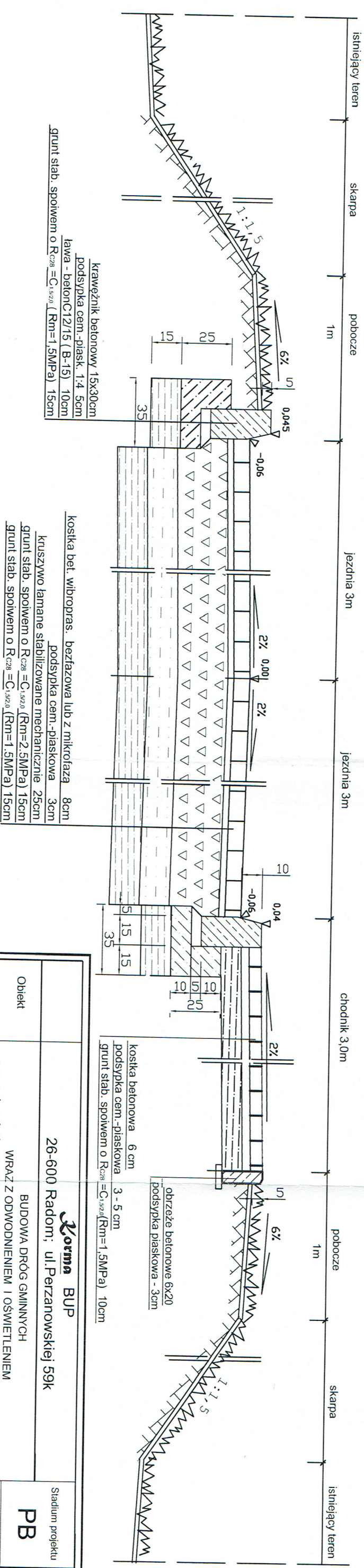
Przekroje konstrukcyjne skala 1:20; połączenie z ul. Struga

Przekrój konstrukcyjny - normalny  
na odcinku od pik 0+41 do pik 0+66

URZĄD MIEJSKI  
w RADOMIU  
Wydział Architektury  
ul. Kilińskiego 30, 26-600 Radom



Przekrój konstrukcyjny - normalny  
na odcinku od pik 0+66 do pik 0+71,5



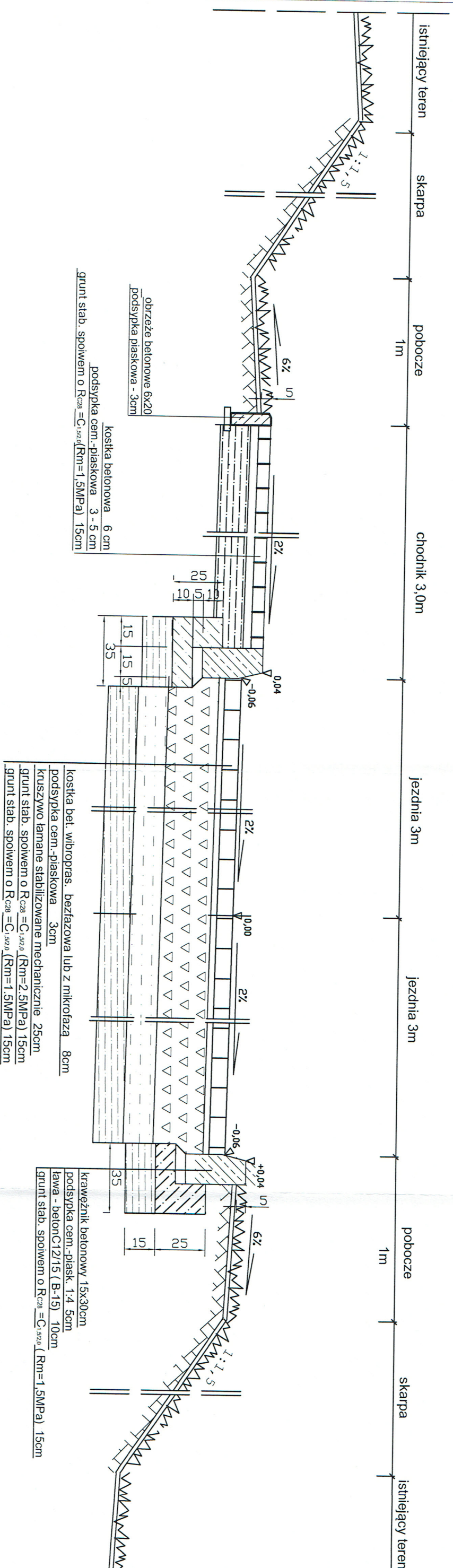
26-600 Radom; ul. Perzanowskiej 59k		Stadium projektu	
Obiekt	BUDOWA DRÓG GMINNYCH WRAZ Z ODWODNIENIEM I OŚWIETLENIEM w ramach zadania p.n. „Obsługa terenów Radomskiego Centrum Sportu” w Radomiu	PB	
Adres	Radom, ul. 11-go Listopada, ul. Struga, ul. Zbrowskiego obrzeb 0040, arkusz 35, dz. nr 73, 74/1, 74/7, 74/8, 74/10, 74/11, 74/12, 74/13, 74/14, 74/15, 74/16, 74/22, 74/23, 75, 76/1, 77, 78, 81, obrzeb 0020, arkusz 10, dz. nr 170/12, 170/13	02. 2018r.	
Rysunek	Przekroje konstrukcyjne - połączenie z ul. Struga	1:20	
Projektował	mgr inż. Magdalena Korpal	Nr rys.	
Sprawił	mgr inż. Andrzej Kmiecik	D 2as	



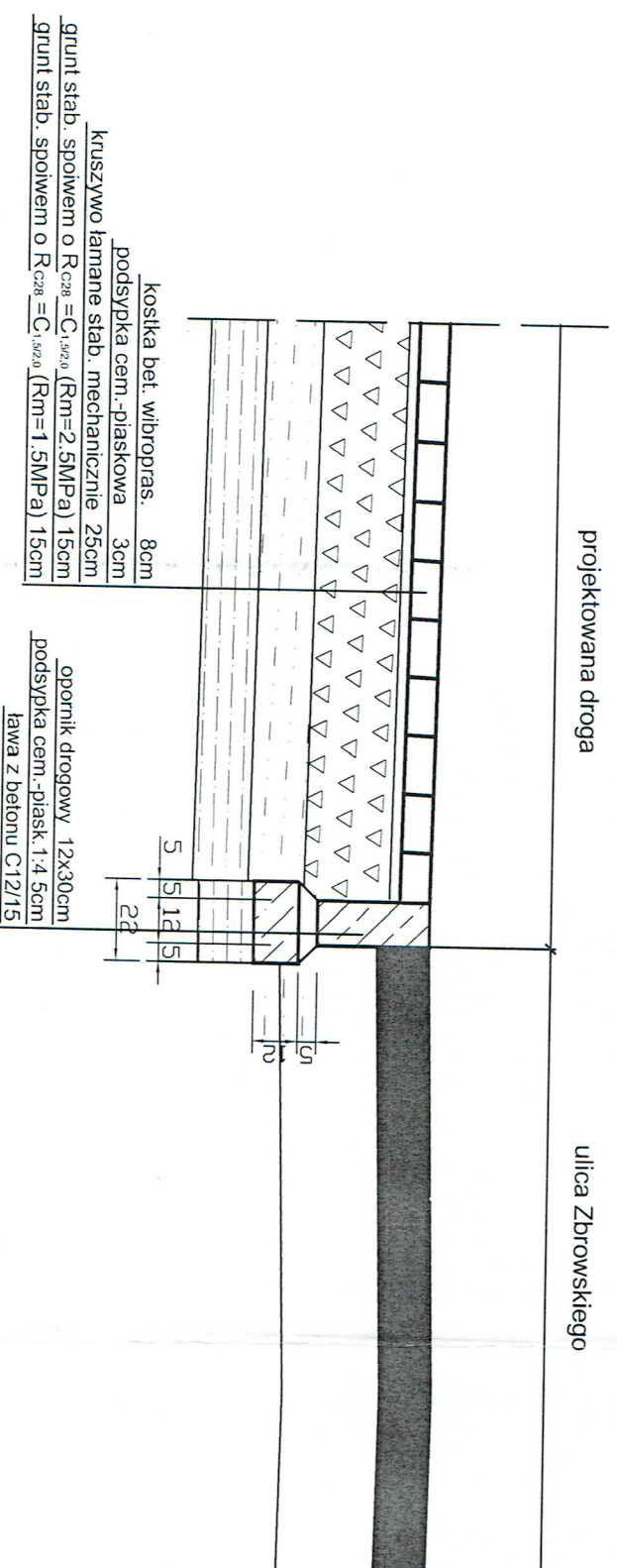
Przekroje konstrukcyjne skala 1:20;  
połączenie z ul. Zbrowskiego

**URZĄD MIEJSKI**  
w **RADOMIU**  
Wydział Architektury  
ul. Kilińskiego 30, 26-600 Radom

### Przekrój konstrukcyjny - normalny

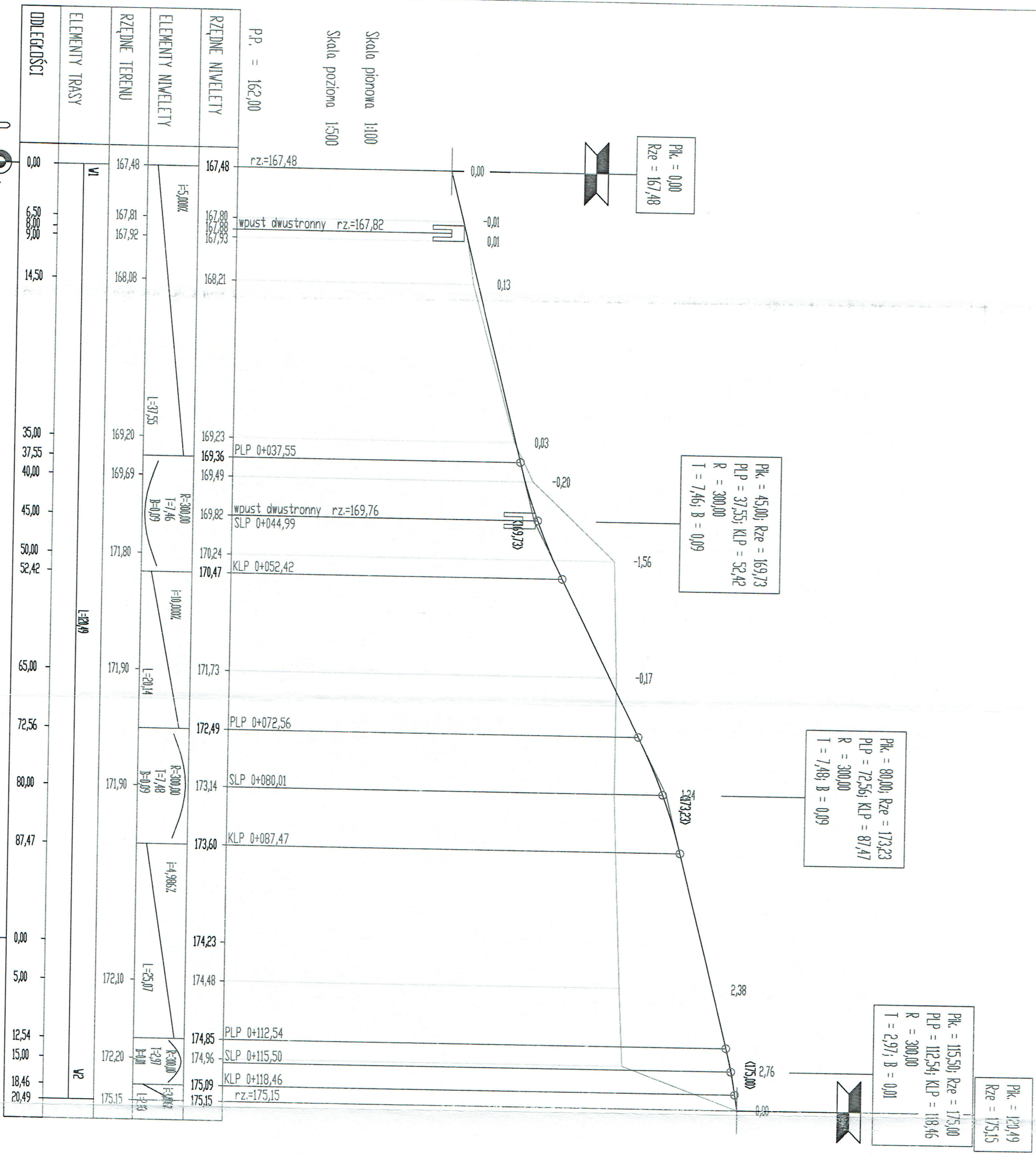


Połączenie z ul. Zbrowskiego



<p>Stadium projektu</p> <p><b>PB</b></p>		<p><b>26-600 Radom; ul. Perzanowskiej 59k</b></p>	<p><b>Radom</b></p>
<p>Obiekt</p>	<p><b>BUDOWA DRÓG GMINNYCH</b></p> <p><b>WRAZ Z ODWODNIENIEM I OŚWIETLIENIEM</b></p> <p>w ramach zadania p.n. „Obsługa terenów Radomskiego Centrum Sportu” w Radomiu</p>		
<p>Adres</p>	<p><b>Radom, ul. 11-go Listopada, ul. Struga, ul. Zbrowskiego</b></p> <p><b>obręb 0040, arkusz 35, dz. nr 73, 74/1, 74/7, 74/8, 74/10, 74/11, 74/12, 74/13, 74/14, 74/15, 74/16, 74/22, 74/23, 75, 76/1, 77, 78, 81, obręb 0020, arkusz 10, dz. nr 170/12, 170/13</b></p>		
<p>Rysunek</p>	<p><b>Przekroje konstrukcyjne-połączenie z ul. Zbrowskiego</b></p>		
<p>Projektował</p>	<p><b>mgr inż. Magdalena Korpal</b></p>	<p>Podpis</p>	<p>Nr rys.</p> <p><b>1:20</b></p>
<p>część drogowa</p>	<p><b>GP-III-7342/106/94</b></p>	<p>Podpis</p>	
<p>Sprawdził:</p>	<p><b>mgr inż. Andrzej Kmiecik</b></p>	<p>Podpis</p>	
<p>GP-III-7342/106/92</p>		<p>GP-III-7342/106/92</p>	

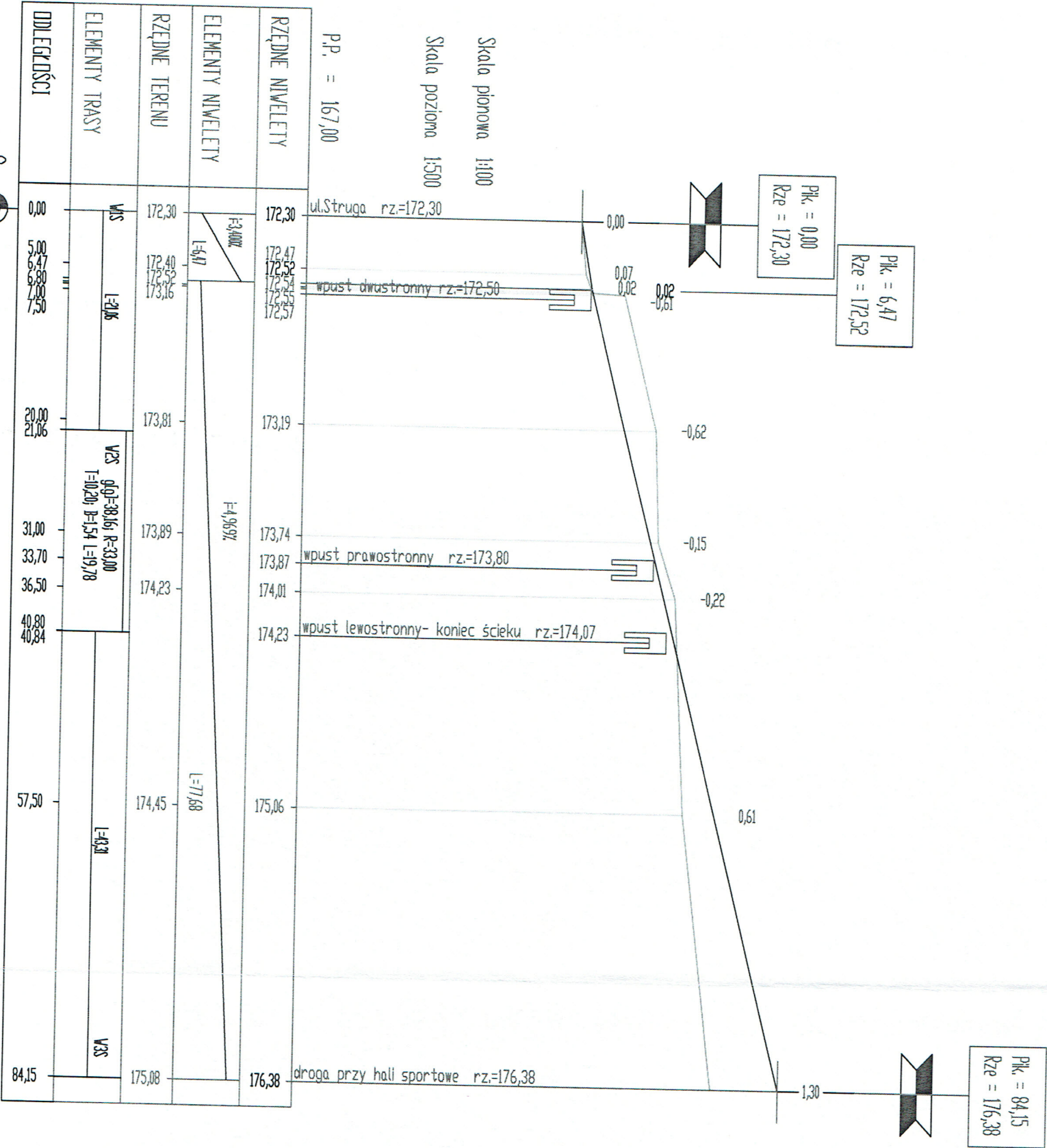




Zorma BUP 26-600 Radom; ul.Perzanowskiej 59k			Stadium projektu
Obiekt	BUDOWA DRÓG GMINNYCH WRAZ Z ODWODNIENIEM I OŚWIETLENIEM w ramach zadania p.n. „Obsługa terenów Radomskiego Centrum Sportu” w Radomiu		PB
Adres	Radom, ul. 11-go Listopada, ul. Struga, ul.Zbrowskiego obręb 0040, arkusz 35, dz. nr 73, 74/1 (74/24, 74/25), 74/7, 74/8, 74/10, 74/11, 74/12, 74/13, 74/14, 74/15, 74/16, 74/22, 74/23, 75, 76/1, 77, 78 (78/1, 78/2), 81(81/3, 81/4), obręb 0020, arkusz 10, dz. nr 170/12, 170/13		Data 02. 2018r.
Rysunek	Profil podłużny- połączenie z ul.11-go Listopada		Skala 1:100/500
Projektował:	mgr inż. Magdalena Korpala GP-III-7342/106/94	Podpis	Nr rys. D_3L
Sprawdził:	mgr inż. Andrzej Kmiecik GP-III-7342/166/92	Podpis	

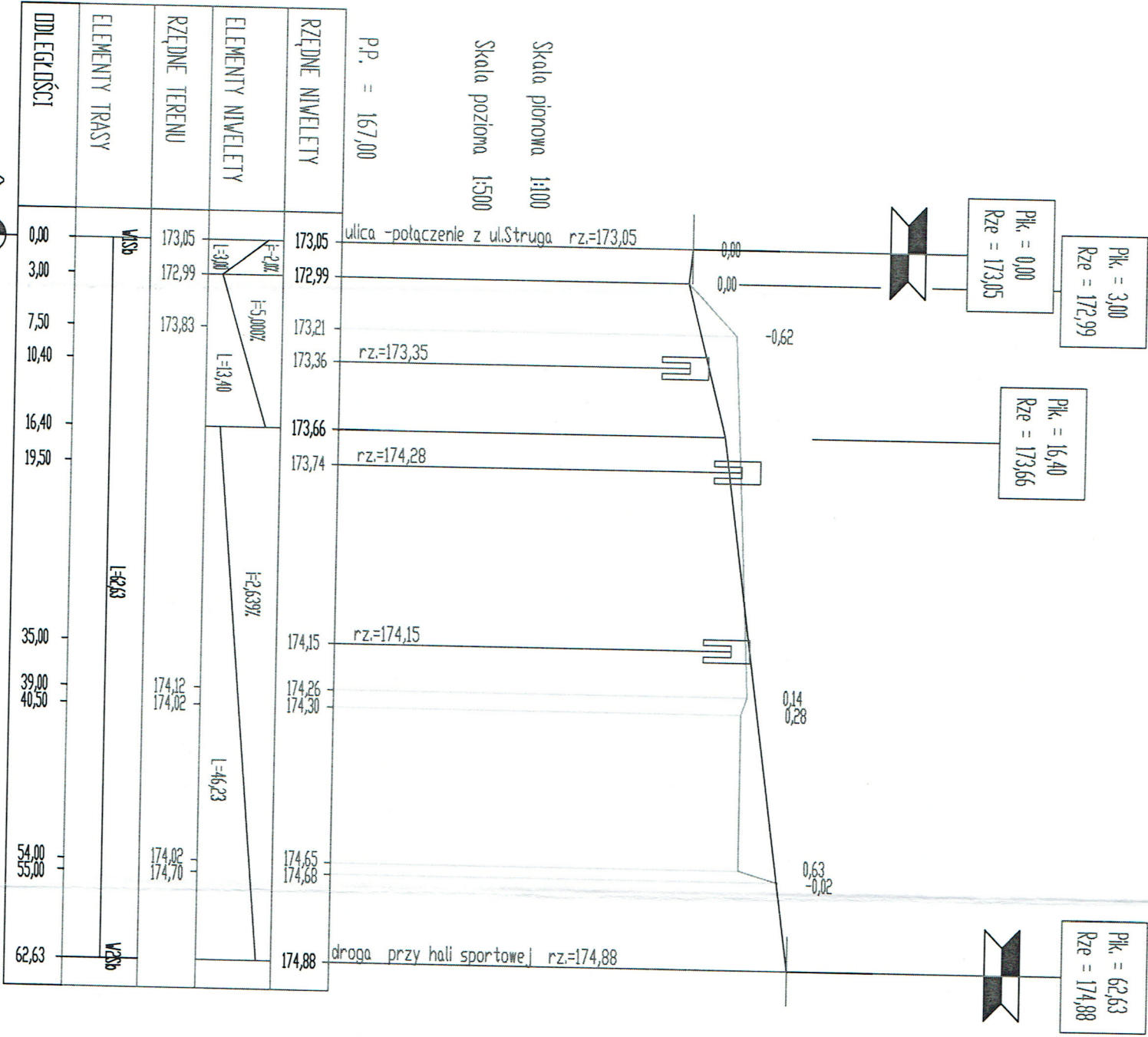
URZĄD MIEJSKI  
w RADOMIU  
Wydział Architektury  
ul. Kilińskiego 30, 26-600 Radom





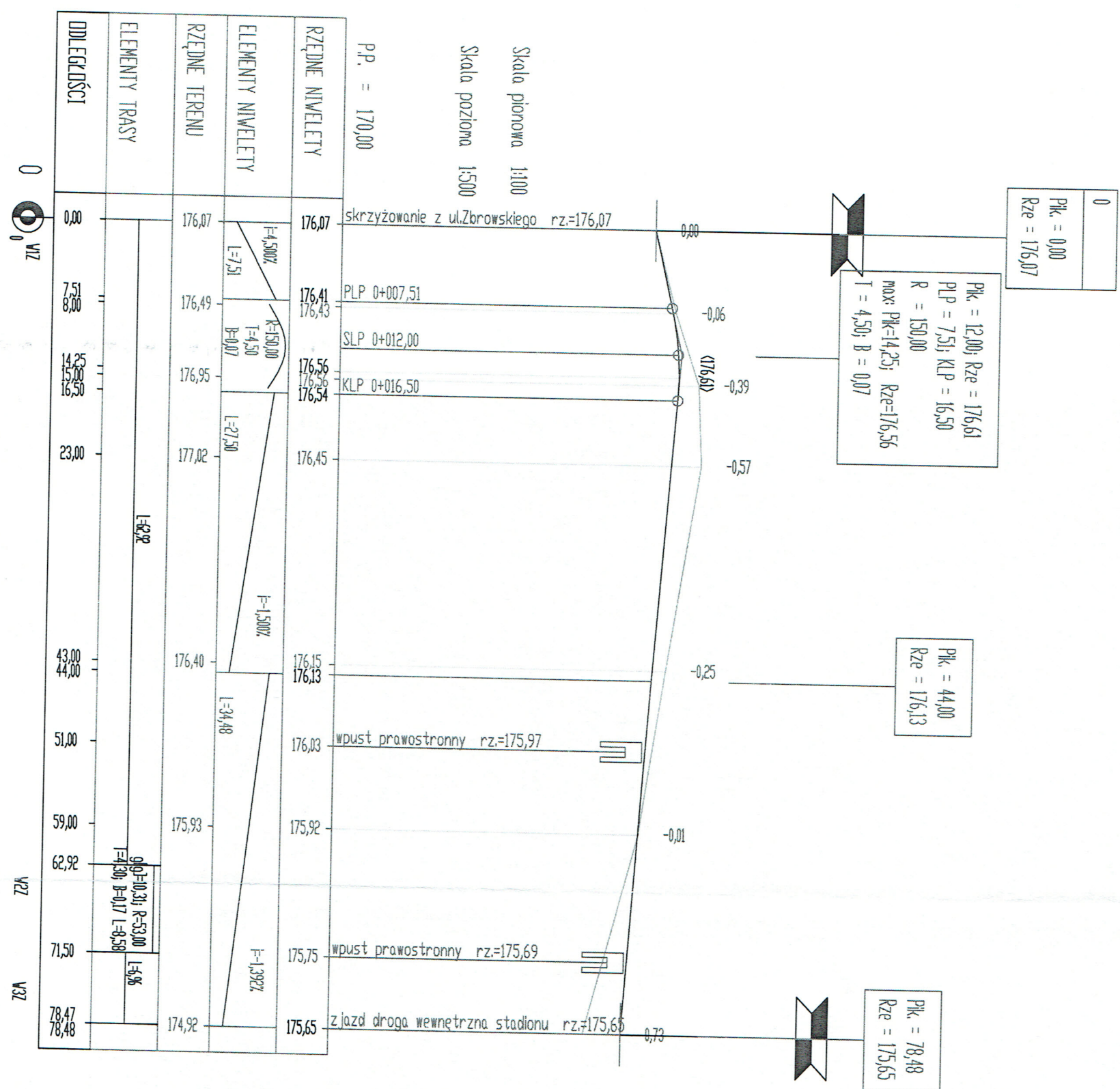
	26-600 Radom; ul. Perzanowskiej 59k	Stadium projektu
Obiekt	BUDOWA DRÓG GMINNYCH WRAZ Z ODWODNIENIEM I OŚWIETLENIEM w ramach zadania p.n. „Obsługa terenów Radomskiego Centrum Sportu” w Radomiu	PB
Adres	Radom, ul. 11-go Listopada, ul. Struga, ul. Zbrowskiego obrub 0040, arkusz 35, dz. nr 73, 74/1 (74/24, 74/25), 74/7, 74/8, 74/10, 74/11, 74/12, 74/13, 74/14, 74/15, 74/16, 74/22, 74/23, 75, 76/1, 77, 78 (78/1, 78/2), 81(81/3, 81/4), obrub 0020, arkusz 10, dz. nr 170/12, 170/13	Data 02.2018r. Skala 1:100/500
Rysunek	Profil podłużny- połączenie z ul. Struga	Nr rys. D_35
Projektował:	mgr inż. Magdalena Karpal	Podpis
Sprawił:	mgr inż. Andrzej Kmiecik	Podpis





26-600 Radom; ul. Perzanowskiej 59k		Stadium projektu	
Obiekt	BUDOWA DRÓG GMINNYCH WRAZ Z ODWODNIENIEM I OŚWIETLENIEM w ramach zadania p.n. „Obsługa terenów Radomskiego Centrum Sportu” w Radomiu	PB	
Adres	Radom, ul. 11-go Listopada, ul. Struga, ul. Zbrowskiego obręb 0040, arkusz 35, dz. nr 73, 74/1 (74/24, 74/25), 74/7, 74/8, 74/10, 74/11, 74/12, 74/13, 74/14, 74/15, 74/16, 74/22, 74/23, 75, 76/1, 77, 78 (78/1, 78/2), 81(81/3, 81/4), obręb 0020, arkusz 10, dz. nr 170/12, 170/13	Data	02. 2018r.
		Skala	1:100/500
Rysunek	Profil podłużny- boczna od połączenia ze ul. Struga	Nr rys.	
Projektował:	mgr inż. Magdalena Korpal GP-III-7342/106/94	Podpis	
Sprawił:	mgr inż. Andrzej Kmiecik GP-III-7342/166/92	Podpis	
			D_3Sb





26-600 Radom; ul. Perzanowskiej 59k		Stadium projektu
Obiekt	BUDOWA DRÓG GMINNYCH WRAZ Z ODWODNIENIEM I OŚWIETLENIEM w ramach zadania p.n. „Obsługa terenów Radomskiego Centrum Sportu” w Radomiu	PB
Adres	Radom, ul. 11-go Listopada, ul. Struga, ul. Zbrowskiego obręb 0040, arkusz 35, dz. nr 7/3, 74/1 (74/24, 74/25), 74/7, 74/8, 74/10, 74/11, 74/12, 74/13, 74/14, 74/15, 74/16, 74/22, 74/23, 75, 76/1, 77, 78 (78/1, 78/2), 81(81/3, 81/4), obręb 0020, arkusz 10, dz. nr 170/12, 170/13	Data 02. 2018r. Skala 1:100/500
Rysunek	Profil podłużny - połączenie z ul. Zbrowskiego	Nr rys. D_32
Projektował:	mgr inż. Magdalena Korpal	
Sprawił:	mgr inż. Andrzej Kmiecik	